GUIDIMAKHA

Relief, hydrographie et hydrogéologie

Sources :
Mnt : ASTER Global Digital Elevation Model (ASTER GDEM)
Réseau hydrographique : Ministère des Mines et de l'Industrie

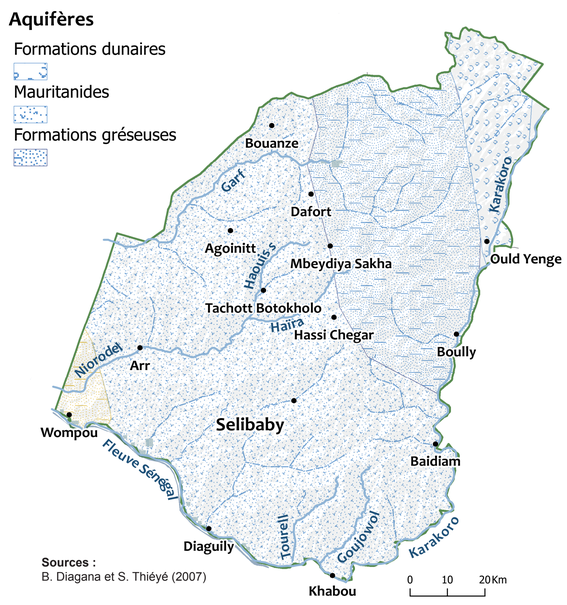

Sources :
B. Diagana et S. Thiéyé (2007)

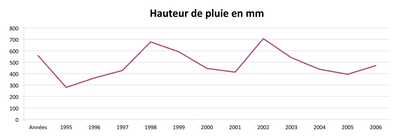

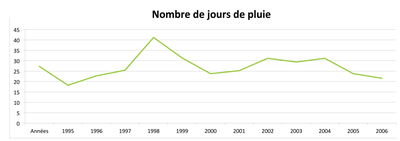

Données sur la population

Evolution de la population par moughataa entre 1977 et 2000

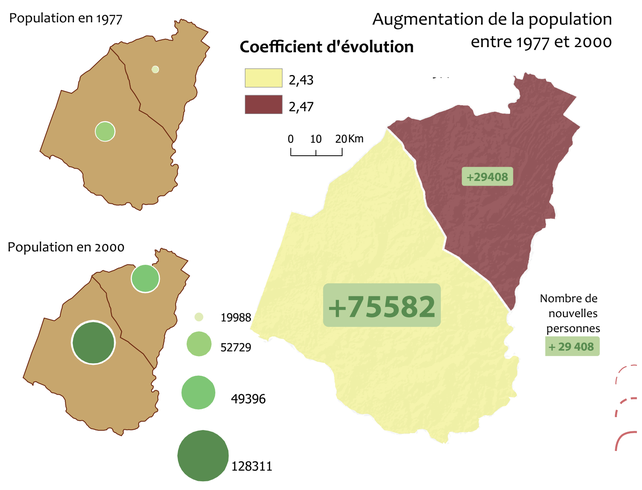

Répartition des localités et population en 2000

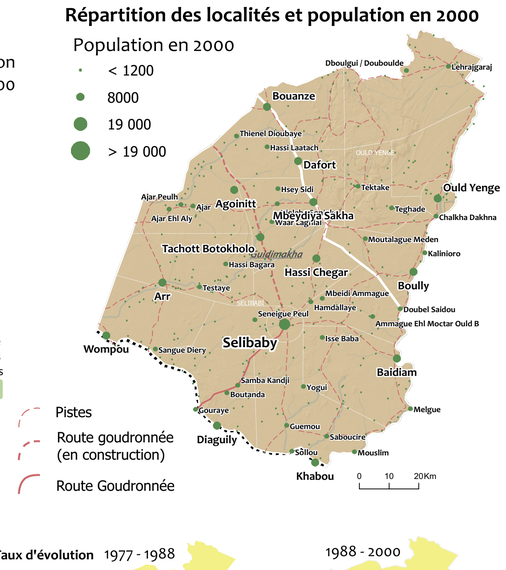

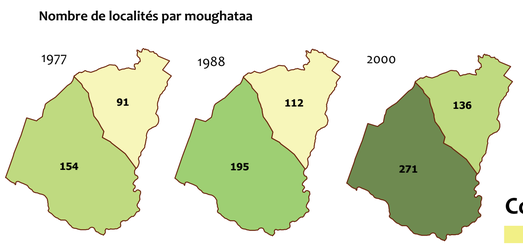

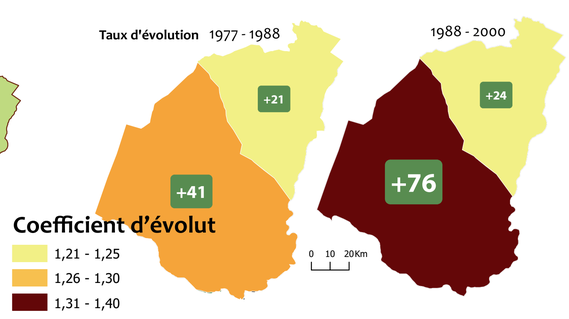

Sources :
ONS, Recensements de la population 1977 et 2000

Organisation administrative

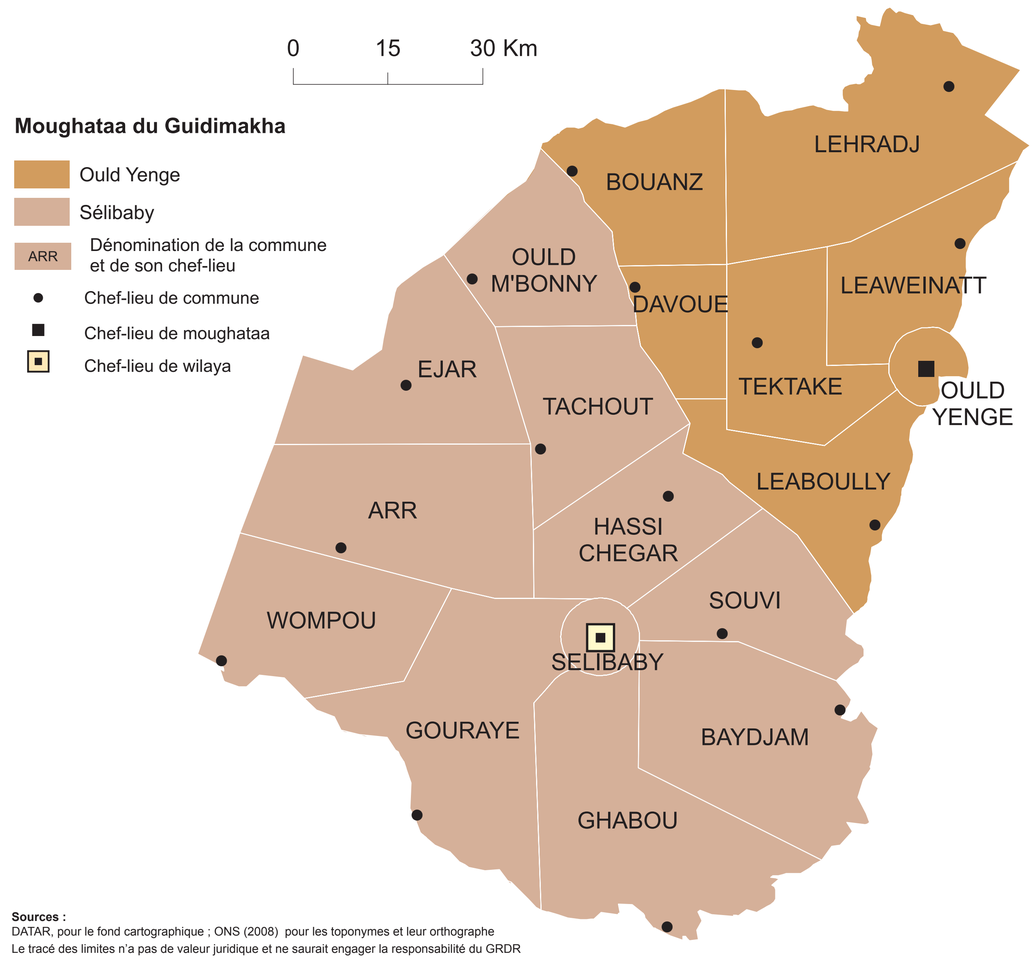

Sources :
DATAR, pour le fond cartographique ; ONS (2008) pour les toponymes et leur orthographe
Le tracé des limites n'a pas de valeur juridique et ne saurait engager la responsabilité du GRDR

Production agricole

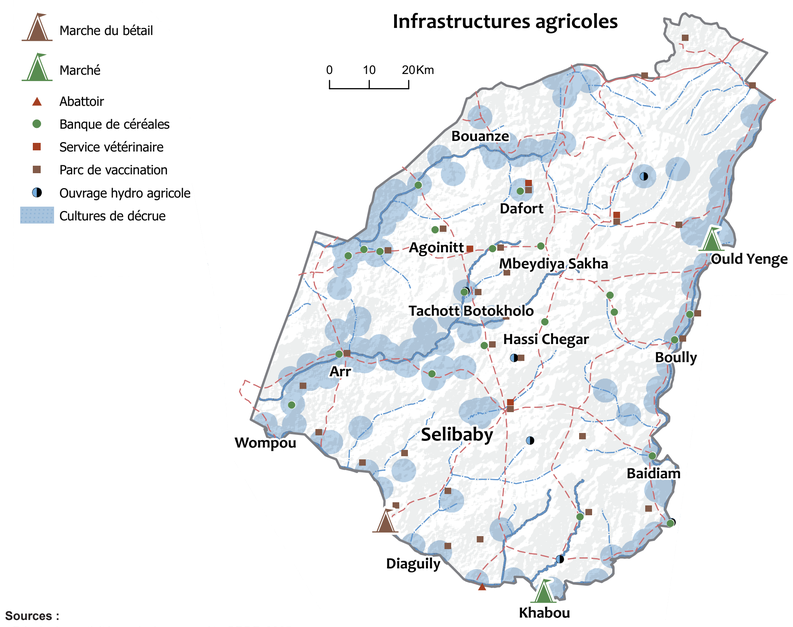

Sources :
- Principales activités agricoles : enquête GRDR-2005

Déplacements de transhumance

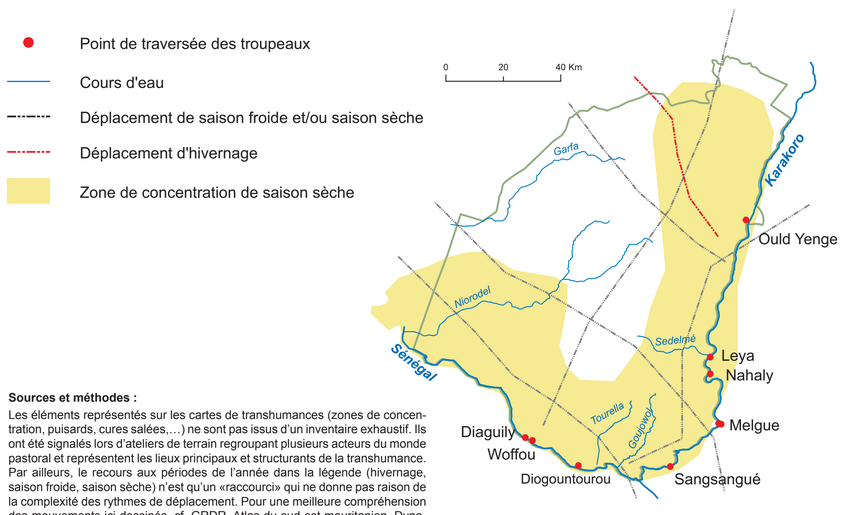

Sources et méthodes :
Les éléments représentés sur les cartes de transhumances (zones de concentration, puisards, cures salées,…) ne sont pas issus d'un inventaire exhaustif. Ils ont été signalés lors d'ateliers de terrain regroupant plusieurs acteurs du monde pastoral et représentent les lieux principaux et structurants de la transhumance. Par ailleurs, le recours aux périodes de l'année dans la légende (hivernage, saison froide, saison sèche) n'est qu'un «raccourci» qui ne donne pas raison de la complexité des rythmes de déplacement. Pour une meilleure compréhension des mouvements ici dessinés, cf. GRDR, Atlas du sud-est mauritanien. Dynamiques rurales, 2011 (annexe « Déplacement de transhumance »).

Photo : Ould Yenge Crédit : © JB Russell, 2010
utes près de Boully (moughata de Ould Yenge

Statistiques

GÉNÉRALITÉS (DONNÉE 2007)

(source : ONS, Guidimakha en chiffres, 2008)

	Guidimakha	Mauritanie
Superficie (Km²)	10 300	1 030 700
Population	204 663	3 075 267
Masculine	100 127	1 539 283
Féminine	104 536	1 535 984
Densité (Pop/km²)	20	3
Groupe d'âge (%)		
00 – 14 ans	46,6	42,6
15 – 59 ans 49,4 52,7 59-15	49,4	52,7
(+60 ans)	4,0	4,7
Taux de croissance annuel moyen (%)	3,4	2,4
Taille moyenne des ménages	8,9	5,9

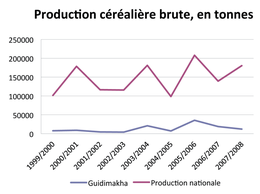

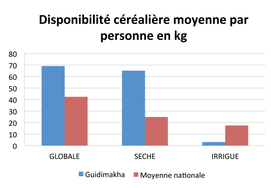

Sources :
MDRE, Statistiques agricoles (1999/2000 à 2007/2008)
ONS, Guidimakha en chiffres, 2008

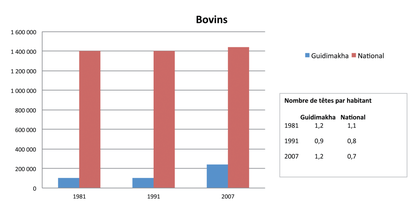

Nombre de têtes par habitant

	Guidimakha	National
1981	1,2	1,1
1991	0,9	0,8
2007	1,2	0,7

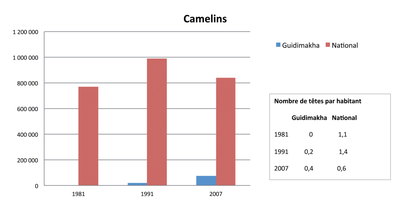

Nombre de têtes par habitant

	Guidimakha	National
1981	0	1,1
1991	0,2	1,4
2007	0,4	0,6

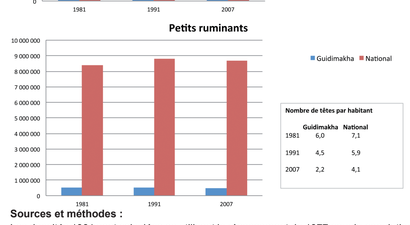

Nombre de têtes par habitant

	Guidimakha	National
1981	6,0	7,1
1991	4,5	5,9
2007	2,2	4,1

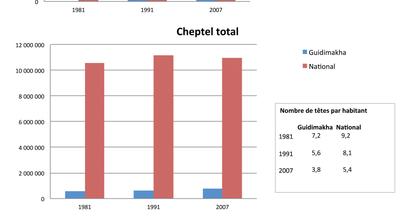

Nombre de têtes par habitant

	Guidimakha	National
1981	7,2	9,2
1991	5,6	8,1
2007	3,8	5,4

Sources et méthodes :
Les densités 1981 sont calculées en utilisant le récensement de 1977 pour la population et les estimations de 1981 pour le cheptel (monographies régionales ONS et DATAR).
Les densités 1991 sont calculées en utilisant le récensement de 1988 pour la population et les estimations de 1991 pour le cheptel(monographies régionales ONS et DATAR).
Les densités 2007 sont calculées en utilisant les projections pour 2008 pour la population et les estimations de 2007 pour le cheptel(monographies régionales ONS et DATAR).

Création graphique : Laetitia Martin - Laetitiamartin@cedryanefilms.com

POSTER GUIDIMAKHA.indd 1
03/02/12 16:03